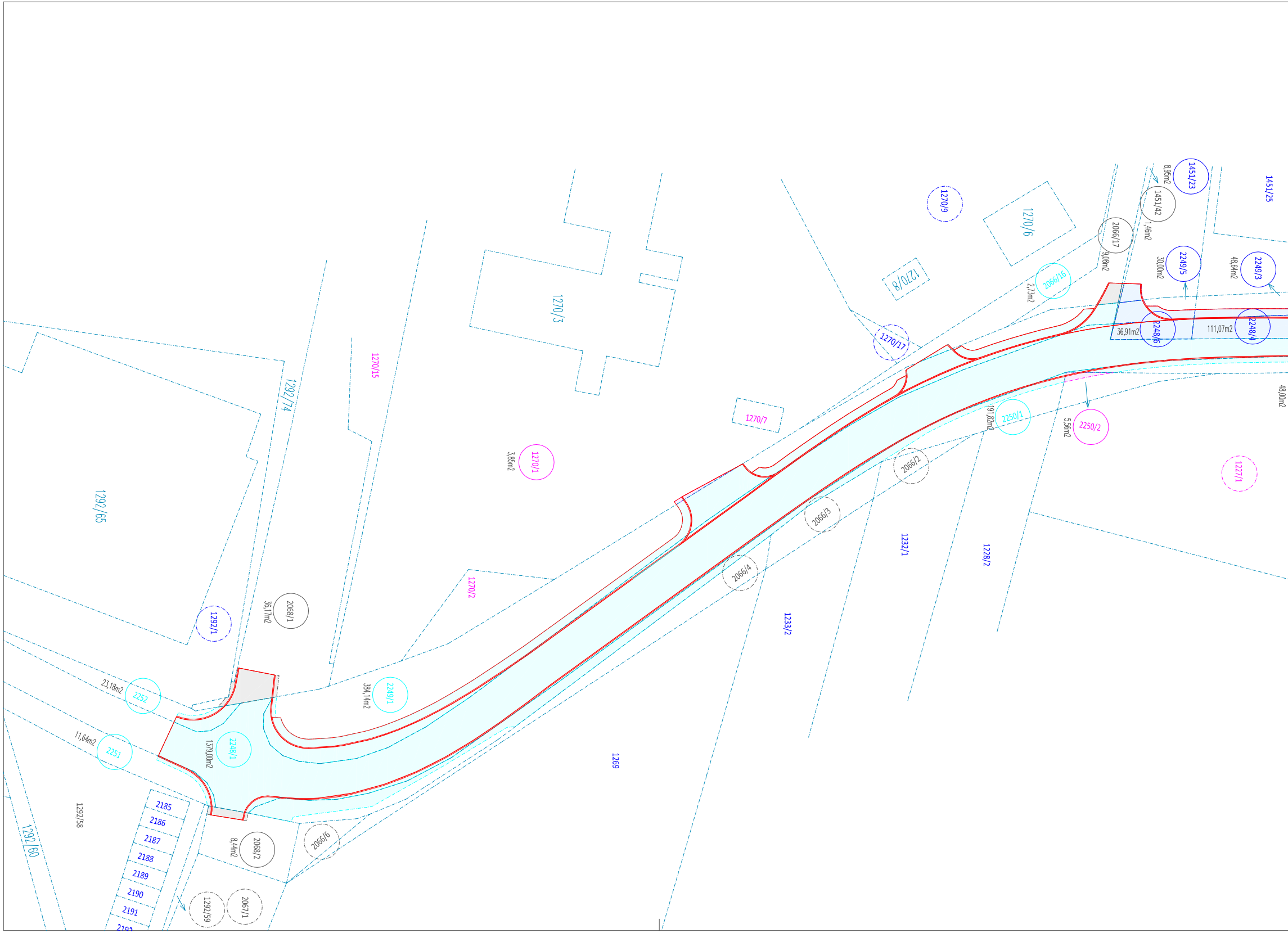
1451/23
8,95m2
1451/25
1451/42
1,46m2
1270/9
1270/6
2066/17
9,08m2
2249/5
30,00m2
2249/3
48,64m2
1270/8
2066/16
2,73m2
1270/3
36,91m2
2248/6
111,07m2
2248/4
1270/17
1292/74
1270/15
1270/7
191,82m2
2250/1
5,56m2
2250/2
48,00m2
1227/1
3,85m2
1270/1
2066/2
1292/65
2066/3
1232/1
1228/2
1270/2
2066/4
2068/1
36,17m2
1292/1
1233/2
384,14m2
2249/1
23,18m2
2252
11,64m2
2251
1379,00m2
2248/1
1269
1292/58
2185
2186
2187
2188
2189
2190
2191
1292/60
8,44m2
2068/2
2066/6
1292/59
2067/1

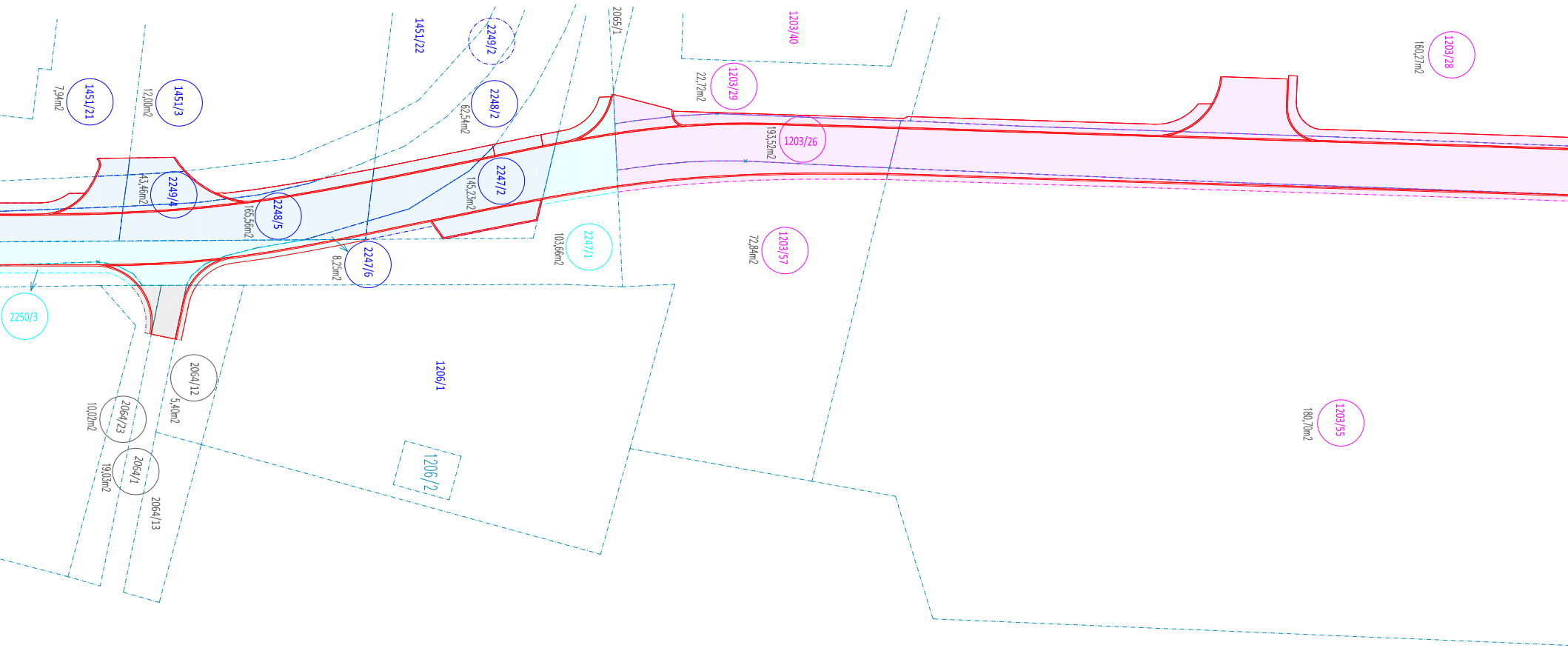
1451/21
7,94m2
1451/3
12,00m2
1451/22
2249/2
2248/2
62,54m2
2065/1
1203/40
1203/29
22,72m2
1203/28
160,27m2
2249/4
43,46m2
2248/5
165,56m2
2247/2
145,23m2
1203/26
193,52m2
2247/6
8,25m2
2247/1
103,66m2
1203/57
72,84m2
2250/3
2064/12
5,40m2
2064/23
10,02m2
2064/1
19,03m2
2064/13
1206/1
1206/2
1203/55
180,70m2

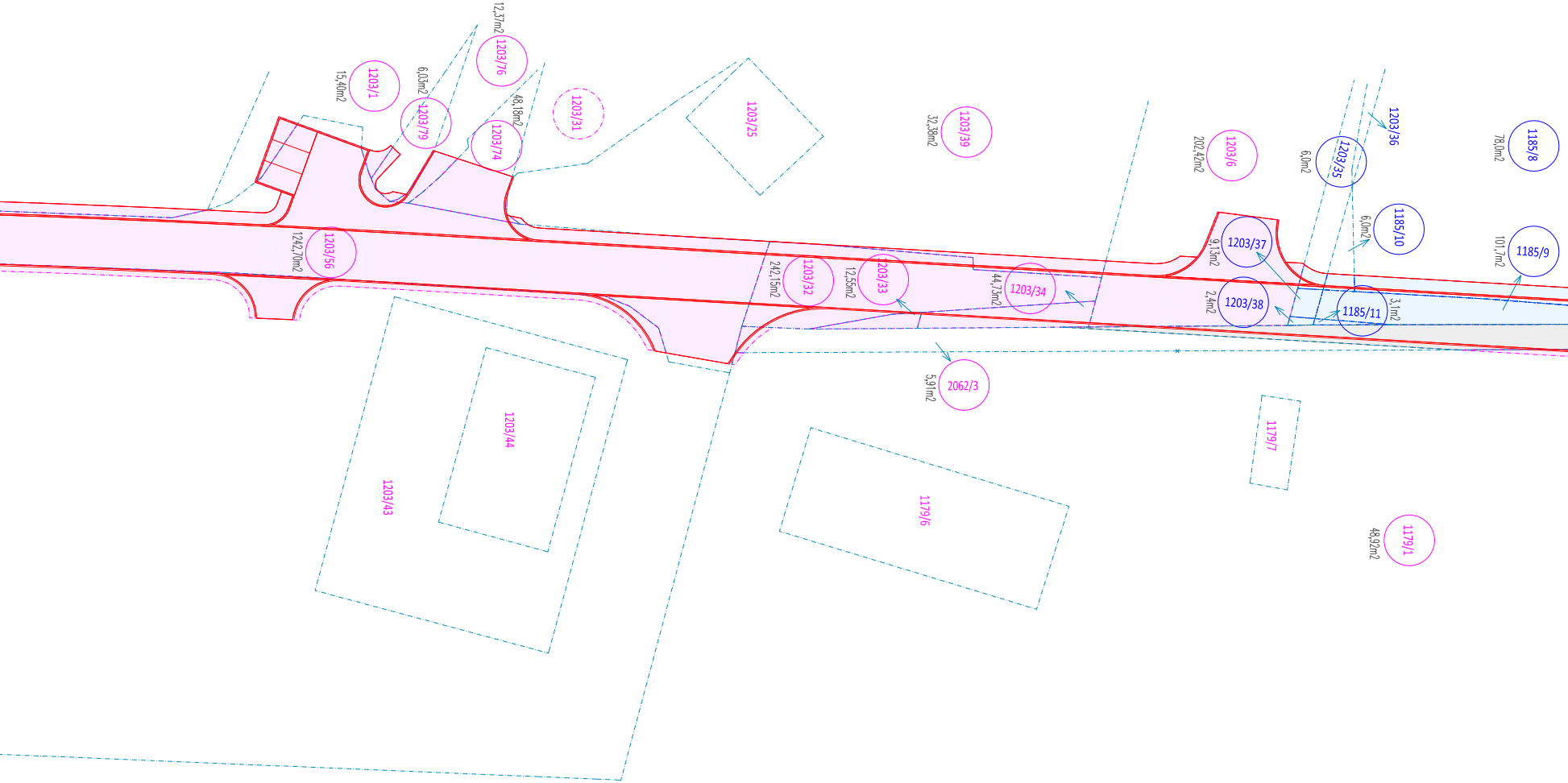
12,37m2
1203/76
15,40m2
1203/1
6,03m2
1203/79
48,18m2
1203/74
1203/31
1203/25
32,38m2
1203/39
202,42m2
1203/6
6,0m2
1203/35
1203/36
78,0m2
1185/8
6,0m2
1185/10
101,7m2
1185/9
9,13m2
1203/37
2,4m2
1203/38
1185/11
3,1m2
124,70m2
1203/56
242,15m2
1203/32
12,55m2
1203/33
44,73m2
1203/34
5,91m2
2062/3
1203/44
1203/43
1179/6
1179/7
48,92m2
1179/1

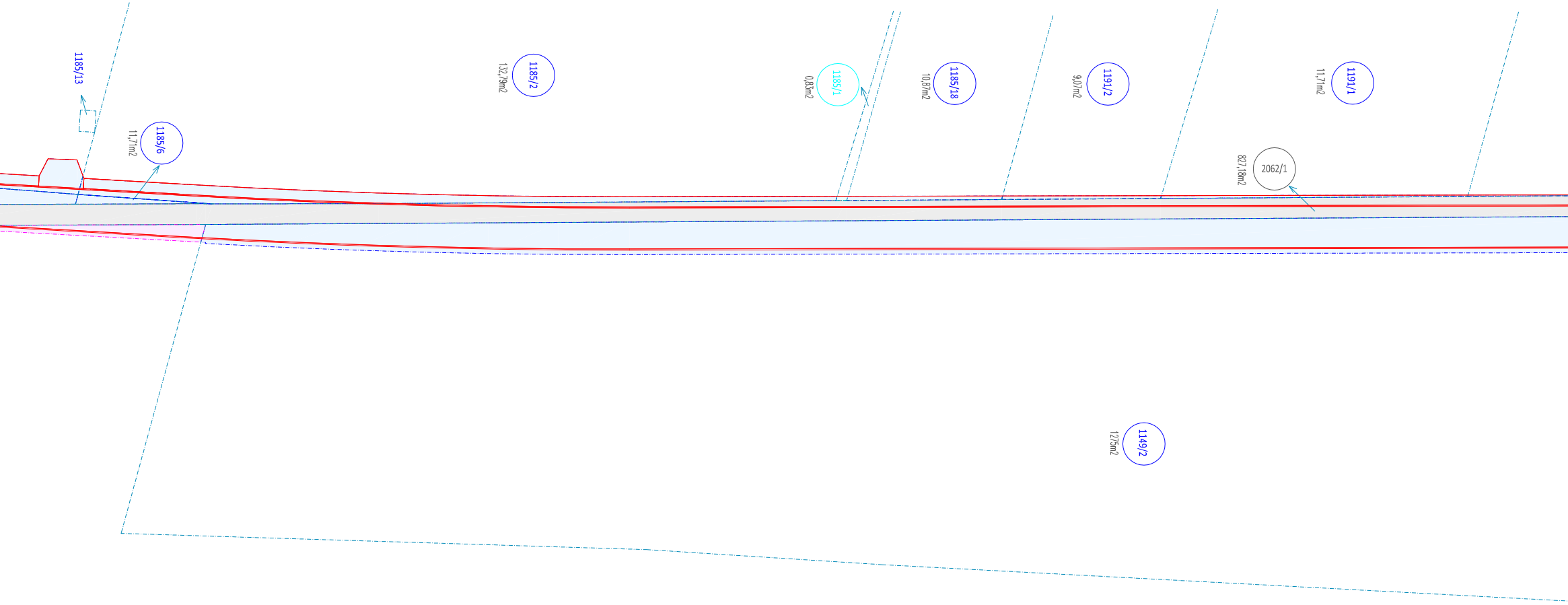
1185/13
1185/6
11,71m2
1185/2
132,79m2
1185/1
0,83m2
1185/18
10,87m2
1191/2
9,07m2
1191/1
11,71m2
2062/1
827,18m2
1149/2
1275m2

▨	2124/2	DOTČENÉ PARCELY – MĚSTO MODŘICE
▨	2250/1	DOTČENÉ PARCELY – ČR STÁT
▨	1203/6	DOTČENÉ PARCELY – PRÁVNICKÉ OSOBY
▨	537	DOTČENÉ PARCELY – MĚSTO BRNO
▨	1203/37	DOTČENÉ PARCELY – FYZICKÉ OSOBY
	1292/59	SOUSEDNÍ PARCELY – MĚSTO MODŘICE
	1185/1	SOUSEDNÍ PARCELY – ČR STÁT
	1203/31	SOUSEDNÍ PARCELY – PRÁVNICKÉ OSOBY
	1191/2	SOUSEDNÍ PARCELY – FYZICKÉ OSOBY

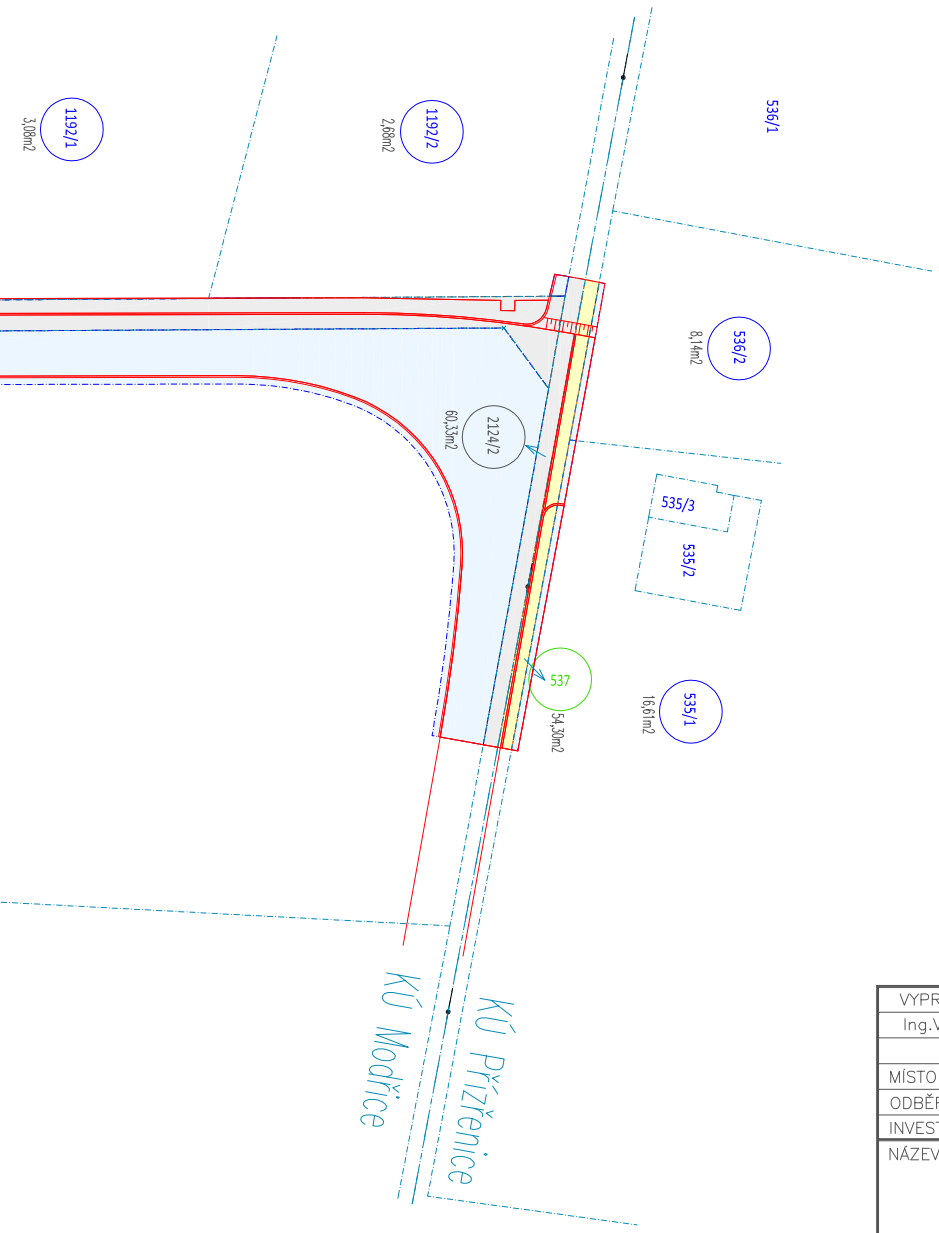
1192/1
3,08m2
1192/2
2,68m2
536/1
536/2
8,14m2
2124/2
60,33m2
535/3
535/2
537
54,30m2
535/1
16,61m2
KÚ Modřice
KÚ Přízřenice

VYPRACOVAL	KRESLIL	KONTROLOVAL	ZP
Ing.Vychodil	AUTOCAD, CIVIL 3D HP T 790	Ing.Vik	Ing.Vychodil

MÍSTO	KÚ MODŘICE
ODBĚRATEL	MĚSTO MODŘICE
INVESTOR	MĚSTO MODŘICE

ARGEMA
spol. s r.o.
projektová a geodetická firma
Lužná 49
617 00 B R N O
tel. 603806912

NÁZEV AKCE

ŘEŠENÍ DOPRAVNÍHO PROSTORU NA UL. TYRŠOVA V MODŘICÍCH

B - Výkresy

OBSAH

SITUACE - DOTČENÉ POZEMKY

FORMÁT	9A4
DATUM	září 2016
STUPEŇ	STUDIE
ZAK.Č.	11/16
ARCH.Č.	11–16/B.5
MĚŘÍTKO 1:500	PŘÍLOHA.Č. B.5