KRAJ:	JIHOMORAVSKÝ
KATASTRÁLNÍ ÚZEMÍ:	MODŘICE
DRUH POZEMKŮ:	STÁVAJÍCÍ ŽIVIČNÁ VOZOVKA

Informativní podélný profil: M 1:500/50
Rozsah: km 0,00000 - km 0,84437

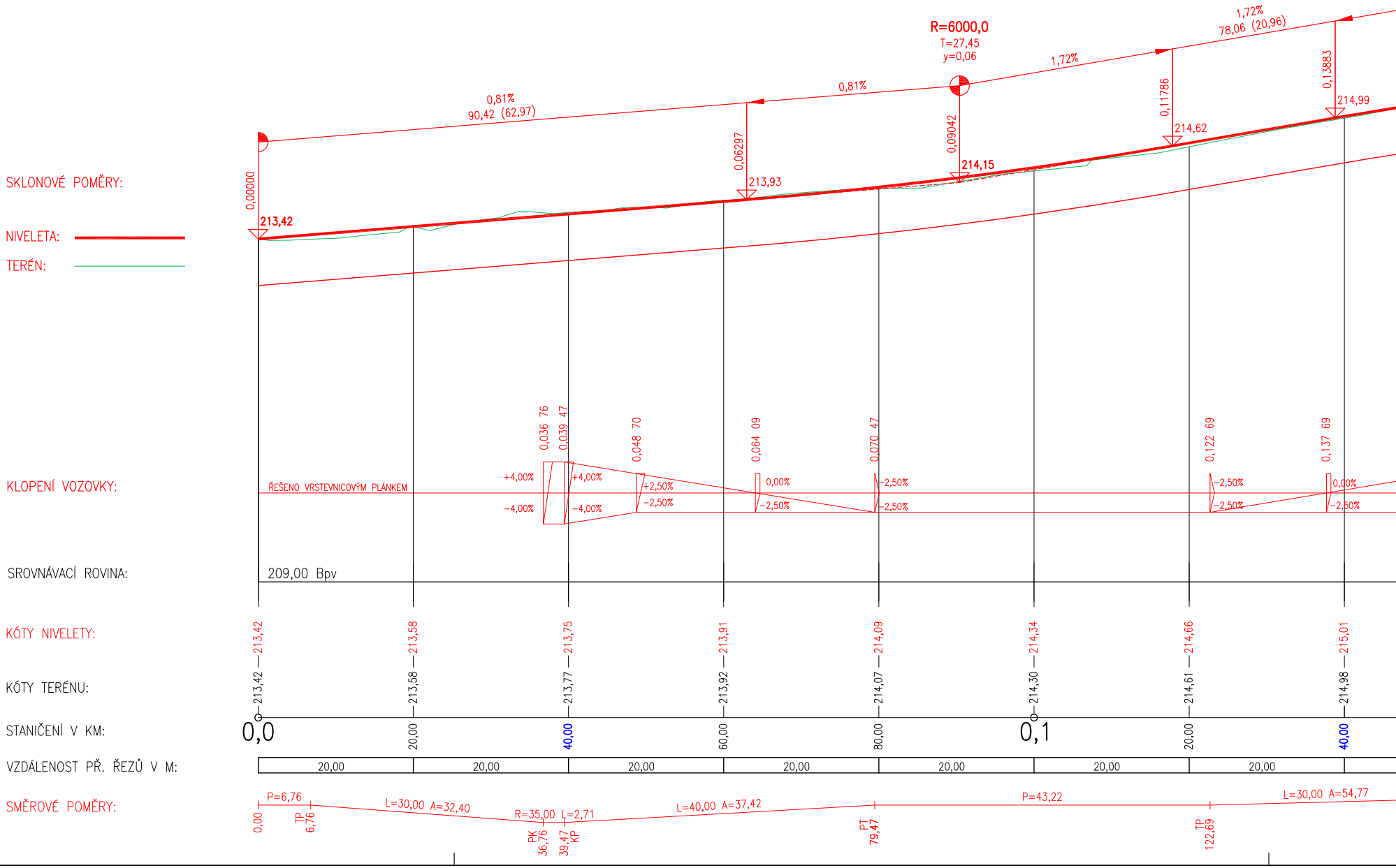

SKLONOVÉ POMĚRY:
NIVELETA:
TERÉN:
KLOPENÍ VOZOVKY:
SROVNÁVACÍ ROVINA:
KÓTY NIVELETY:
KÓTY TERÉNU:
STANIČENÍ V KM:
VZDÁLENOST PŘ. ŘEZŮ V M:
SMĚROVÉ POMĚRY:
R=6000,0
T=27,45
y=0,06
0,81%
90,42 (62,97)
0,81%
1,72%
1,72%
78,06 (20,96)
0,00000
213,42
0,06297
213,93
0,09042
214,15
0,11786
214,62
0,13883
214,99
0,036 76
0,039 47
0,048 70
0,064 09
0,070 47
0,122 69
0,137 69
ŘEŠENO VRSTEVNICOVÝM PLÁNKEM
+4,00%
-4,00%
+4,00%
-4,00%
+2,50%
-2,50%
0,00%
-2,50%
-2,50%
-2,50%
-2,50%
-2,50%
0,00%
-2,50%
209,00 Bpv
213,42
213,58
213,75
213,91
214,09
214,34
214,66
215,01
213,42
213,58
213,77
213,92
214,07
214,30
214,61
214,98
0,0
20,00
40,00
60,00
80,00
0,1
20,00
40,00
20,00
20,00
20,00
20,00
20,00
20,00
20,00
20,00
P=6,76
L=30,00 A=32,40
R=35,00 L=2,71
L=40,00 A=37,42
P=43,22
L=30,00 A=54,77
0,00
TP 6,76
PK 36,76
39,47 KP
PT 79,47
TP 122,69

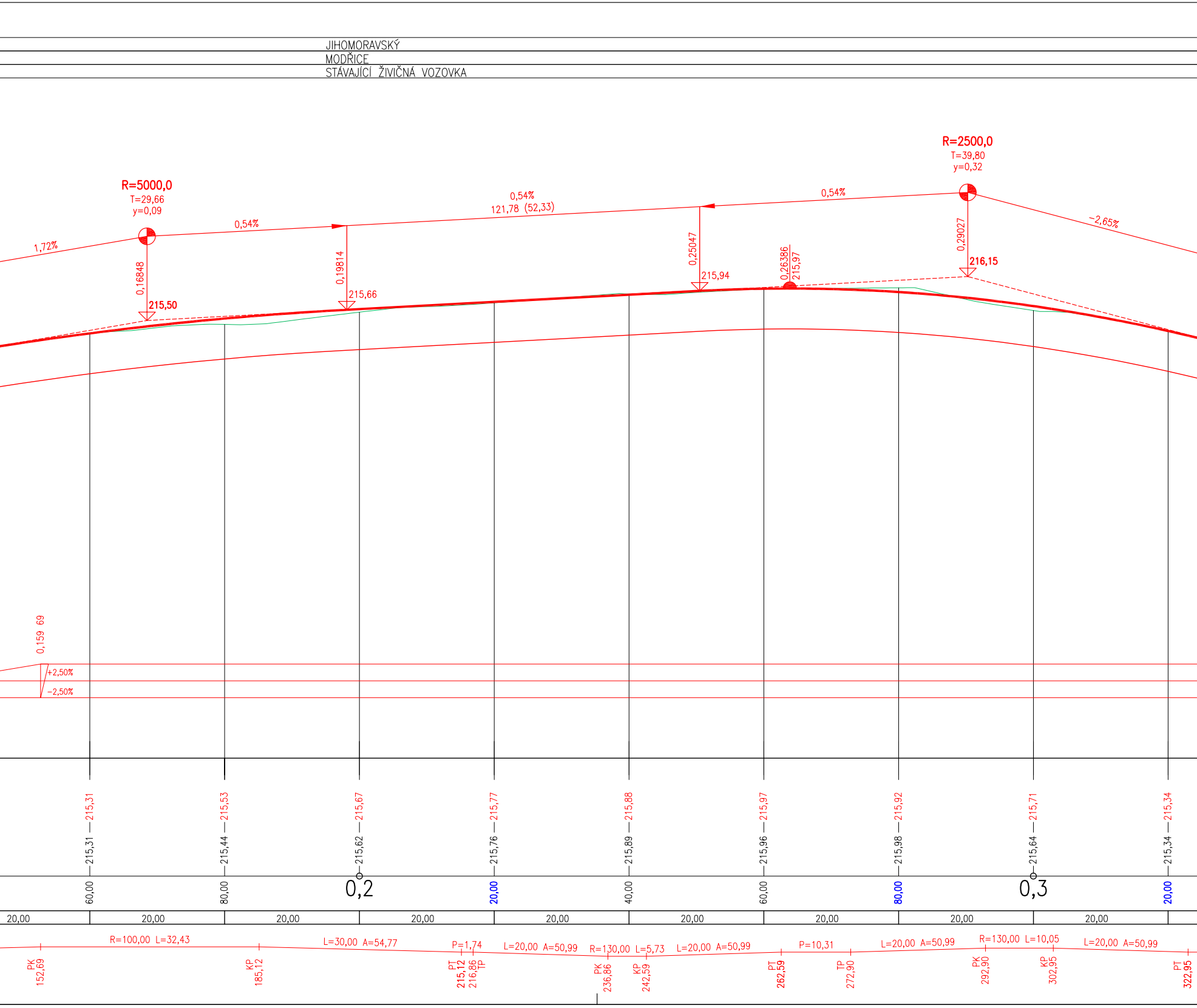
JIHOMORAVSKÝ
MODŘICE
STÁVAJÍCÍ ŽIVIČNÁ VOZOVKA
R=5000,0
T=29,66
y=0,09
1,72%
0,54%
0,16848
215,50
0,19814
215,66
0,54%
121,78 (52,33)
0,25047
215,94
0,26386
215,97
0,54%
R=2500,0
T=39,80
y=0,32
0,29027
216,15
-2,65%
0,159 69
+2,50%
-2,50%
215,31
215,31
60,00
215,53
215,44
80,00
215,67
215,62
0,2
215,77
215,76
20,00
215,88
215,89
40,00
215,97
215,96
60,00
215,92
215,98
80,00
215,71
215,64
0,3
215,34
215,34
20,00
20,00
20,00
20,00
20,00
20,00
20,00
20,00
20,00
20,00
R=100,00 L=32,43
L=30,00 A=54,77
P=1,74
L=20,00 A=50,99
R=130,00 L=5,73
L=20,00 A=50,99
P=10,31
L=20,00 A=50,99
R=130,00 L=10,05
L=20,00 A=50,99
PK 152,69
KP 185,12
PT 215,12
TP 216,86
PK 236,86
KP 242,59
PT 262,59
TP 272,90
PK 292,90
KP 302,95
PT 322,95

JIHOMORAVSKÝ
MODŘICE
STÁVAJÍCÍ ŽIVIČNÁ VOZOVKA

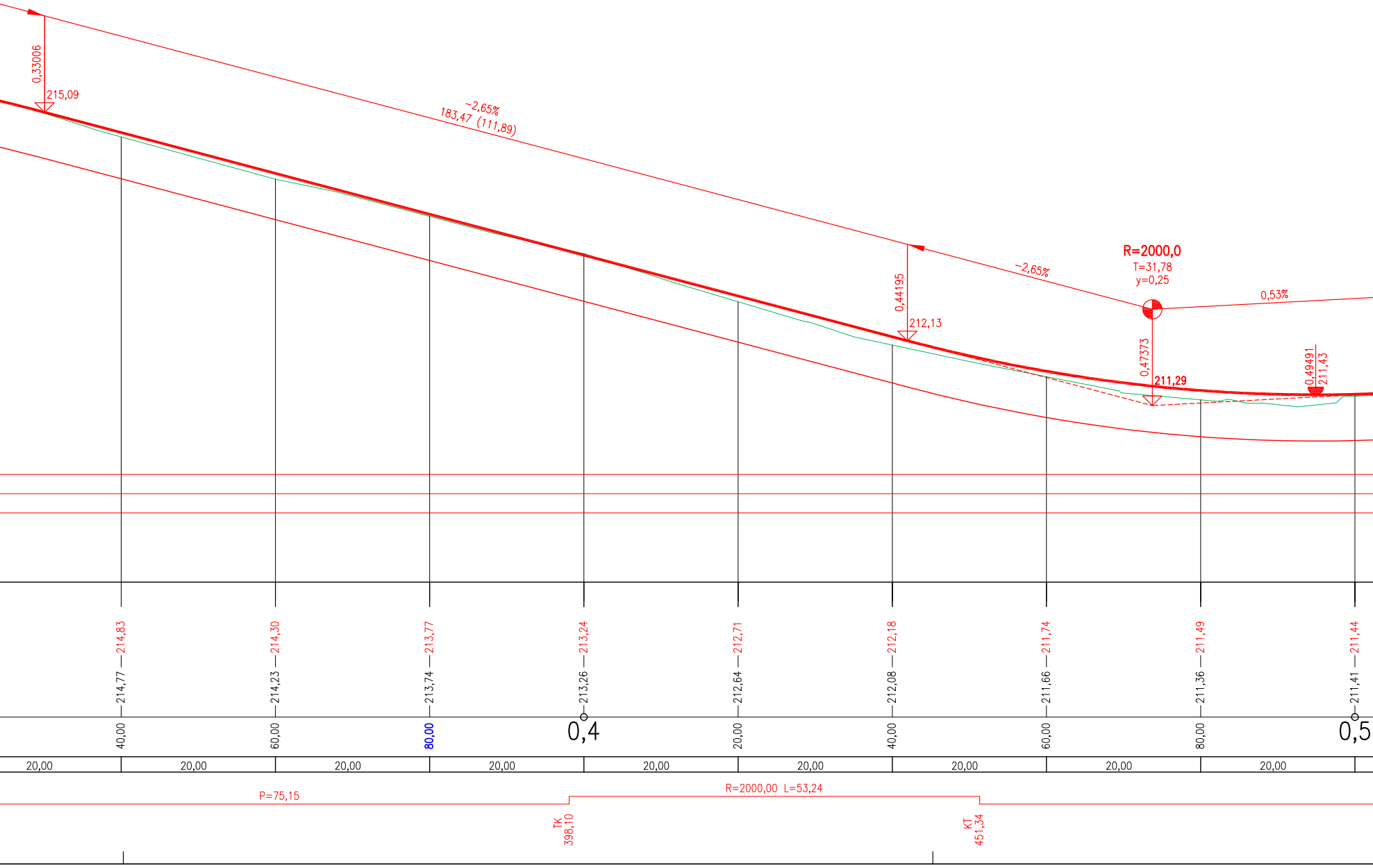
0,33006
215,09
-2,65%
183,47 (111,89)
0,44195
212,13
-2,65%
R=2000,0
T=31,78
y=0,25
0,53%
0,47373
211,29
0,49491
211,43
214,83
214,30
213,77
213,24
212,71
212,18
211,74
211,49
211,44
214,77
214,23
213,74
213,26
212,64
212,08
211,66
211,36
211,41
40,00
60,00
80,00
0,4
20,00
40,00
60,00
80,00
0,5
20,00
20,00
20,00
20,00
20,00
20,00
20,00
20,00
20,00
P=75,15
R=2000,00 L=53,24
TK
398,10
KT
451,34

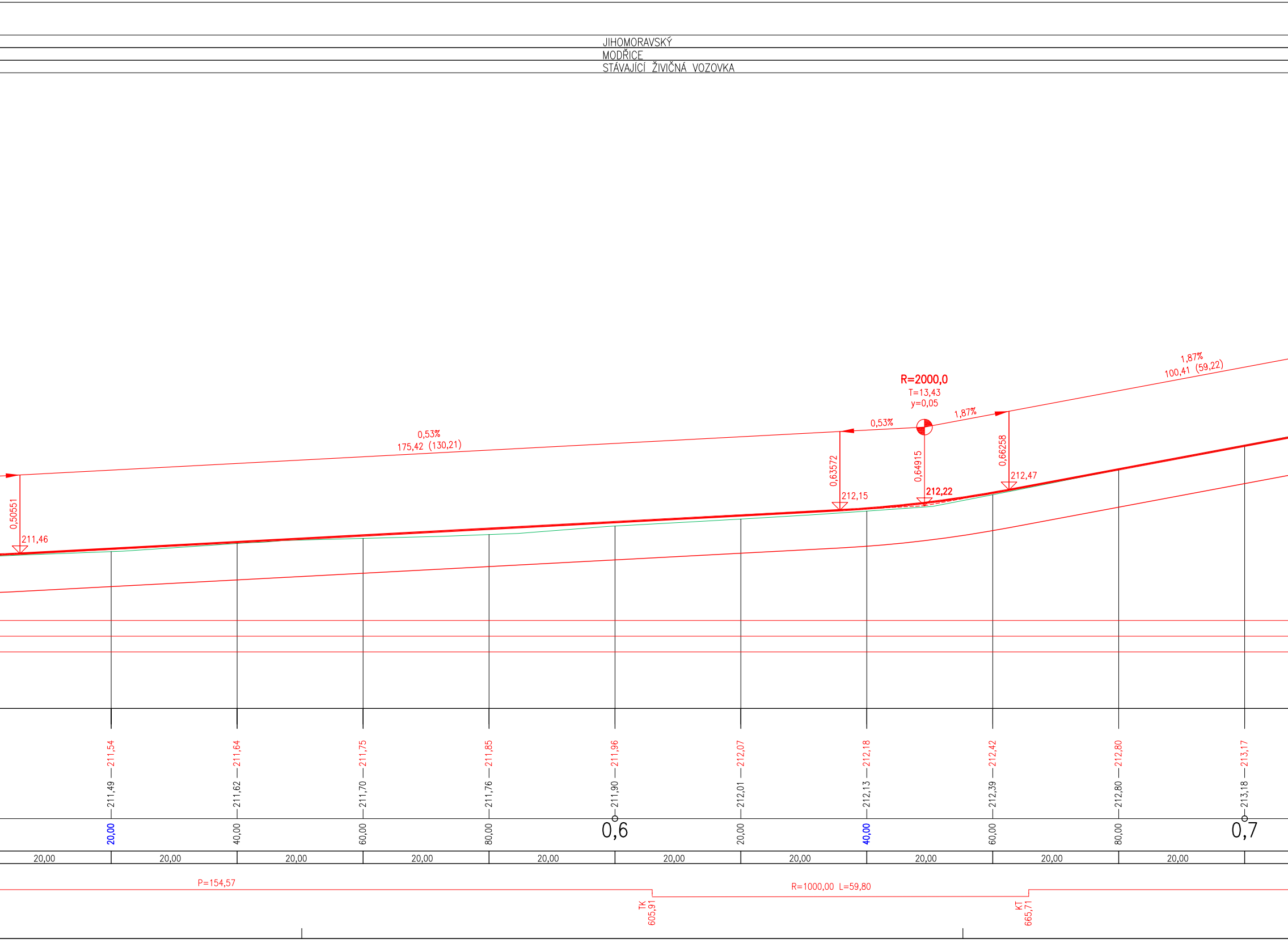
JIHOMORAVSKÝ
MODŘICE
STÁVAJÍCÍ ŽIVIČNÁ VOZOVKA
R=2000,0
T=13,43
y=0,05
1,87%
100,41 (59,22)
0,53%
175,42 (130,21)
0,53%
1,87%
0,50551
211,46
0,63572
212,15
0,64915
212,22
0,66258
212,47
211,54
211,64
211,75
211,85
211,96
212,07
212,18
212,42
212,80
213,17
211,49
211,62
211,70
211,76
211,90
212,01
212,13
212,39
212,80
213,18
20,00
40,00
60,00
80,00
0,6
20,00
40,00
60,00
80,00
0,7
20,00
20,00
20,00
20,00
20,00
20,00
20,00
20,00
20,00
20,00
P=154,57
R=1000,00 L=59,80
TK
605,91
KT
665,71

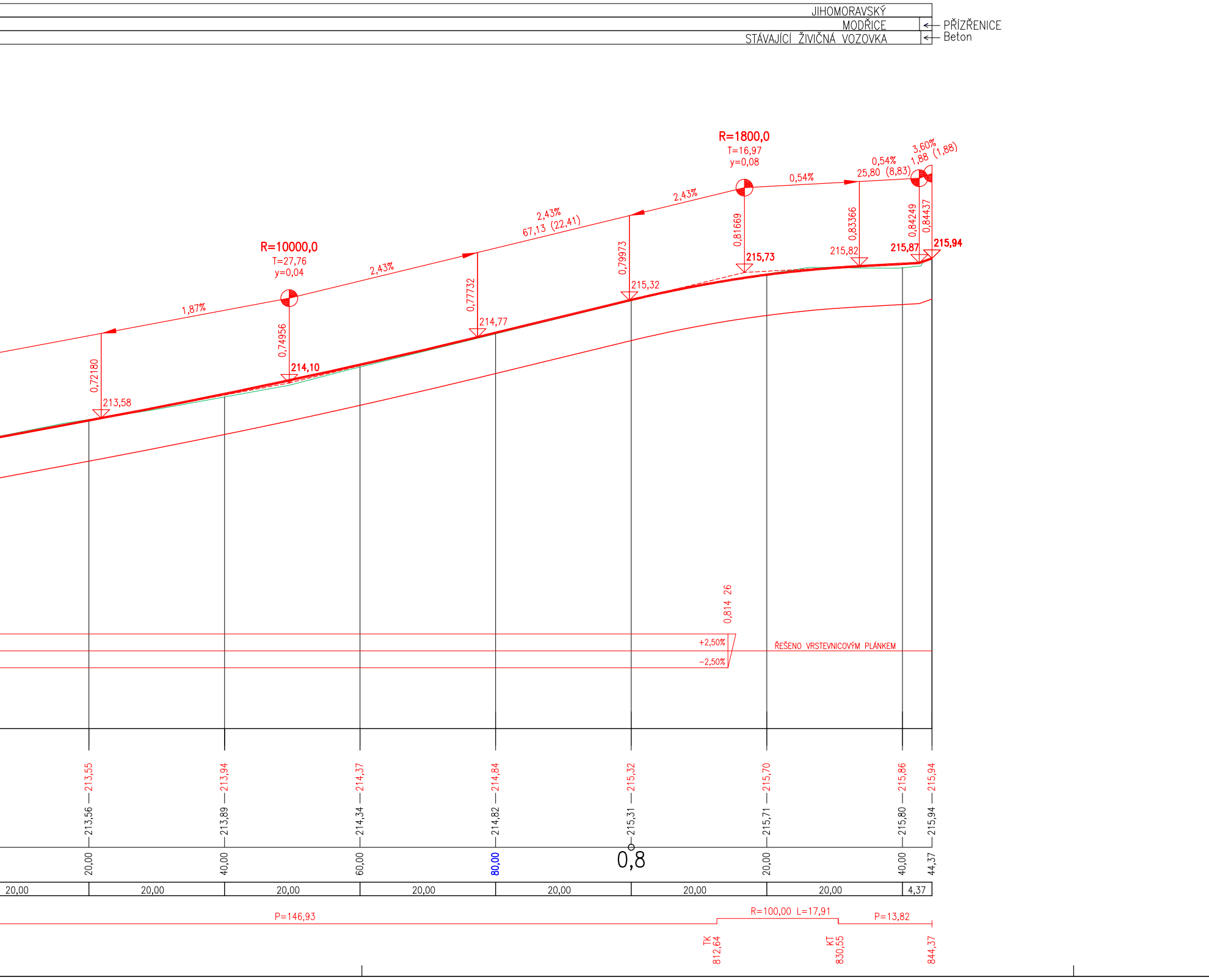
JIHOMORAVSKÝ
MODŘICE
STÁVAJÍCÍ ŽIVIČNÁ VOZOVKA
PŘÍZŘENICE
Beton
R=1800,0
T=16,97
y=0,08
0,54%
0,54%
25,80 (8,83)
3,60%
1,88 (1,88)
2,43%
2,43%
67,13 (22,41)
R=10000,0
T=27,76
y=0,04
2,43%
1,87%
0,72180
213,58
0,74956
214,10
0,77732
214,77
0,79973
215,32
0,81669
215,73
0,83366
215,82
0,84249
215,87
0,84437
215,94
0,814 26
+2,50%
-2,50%
ŘEŠENO VRSTEVNICOVÝM PLÁNKEM
213,55
213,94
214,37
214,84
215,32
215,70
215,86
215,94
213,56
213,89
214,34
214,82
215,31
215,71
215,80
215,94
20,00
40,00
60,00
80,00
0,8
20,00
40,00
44,37
20,00
20,00
20,00
20,00
20,00
20,00
20,00
20,00
4,37
P=146,93
R=100,00 L=17,91
P=13,82
TK
812,64
KT
830,55
844,37

VYPRACOVAL	KRESLIL	KONTROLOVAL	ZP
Ing.Vychodil	AUTOCAD, CIVIL 3D HP T 790	Ing.Vik	Ing.Vychodil

MÍSTO	KÚ MODŘICE
ODBĚRATEL	MĚSTO MODŘICE
INVESTOR	MĚSTO MODŘICE

ARGEMA
spol. s r.o.
projektová a geodetická firma
Lužná 49
617 00 B R N O
tel. 603806912

NÁZEV AKCE

ŘEŠENÍ DOPRAVNÍHO PROSTORU NA UL. TYRŠOVA V MODŘICÍCH

B - Výkresy

FORMÁT	10A4
DATUM	září 2016
STUPEŇ	STUDIE
ZAK.Č.	11/16
ARCH.Č.	11–16/B.2

OBSAH
INFORMATIVNÍ PODÉLNÝ PROFIL

MĚŘÍTKO	PŘÍLOHA.Č.
1:500/50	B.2