KOORDINAČNÍ SITUAČNÍ VÝKRES 1:500

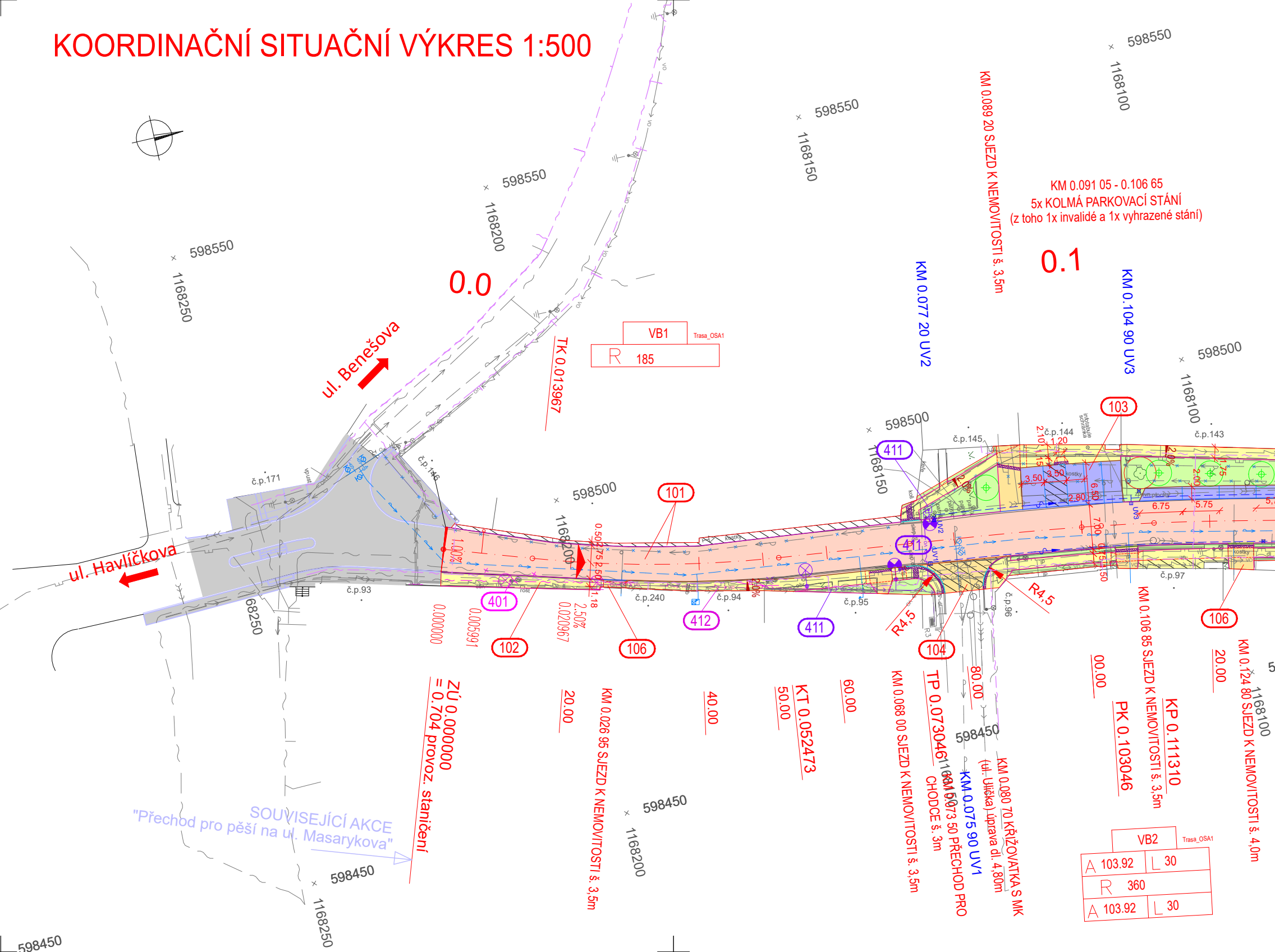
ul. Benešova
ul. Havlíčkova
0.0
0.1
VB1
Trasa_OSA1
R 185
TK 0.013967
KM 0.077 20 UV2
KM 0.089 20 SJEZD K NEMOVITOSTI š. 3,5m
KM 0.091 05 - 0.106 65
5x KOLMÁ PARKOVACÍ STÁNÍ
(z toho 1x invalidé a 1x vyhrazené stání)
KM 0.104 90 UV3
598550
1168250
598550
1168200
598550
1168150
598550
1168100
598500
1168200
598500
1168150
598500
1168100
598450
1168250
598450
1168200
598450
1168150
598450
598450
1168100
č.p.171
č.p.146
č.p.93
č.p.240
č.p.94
č.p.95
č.p.96
č.p.97
č.p.145
č.p.144
č.p.143
101
102
103
104
106
106
106
401
411
411
411
412
R4,5
R4,5
3.50
3.50
2.80
6.50
6.75
5.75
7.00
1.20
2.10
2.00
2.0%
2.50%
1.00%
ZÚ 0.000000
= 0.704 provoz. staničení
0.000000
0.005991
0.020967
20.00
KM 0.026 95 SJEZD K NEMOVITOSTI š. 3,5m
40.00
50.00
KT 0.052473
60.00
KM 0.068 00 SJEZD K NEMOVITOSTI š. 3,5m
TP 0.073046
KM 0.073 50 PŘECHOD PRO CHODCE š. 3m
80.00
KM 0.075 90 UV1
KM 0.080 70 KŘIŽOVATKA S MK (ul. Ulička) úprava dl. 4,80m
00.00
PK 0.103046
KM 0.106 85 SJEZD K NEMOVITOSTI š. 3,5m
KP 0.111310
20.00
KM 0.124 80 SJEZD K NEMOVITOSTI š. 4,0m
SOUVISEJÍCÍ AKCE
"Přechod pro pěší na ul. Masarykova"
VB2
Trasa_OSA1
A 103.92
L 30
R 360
A 103.92
L 30

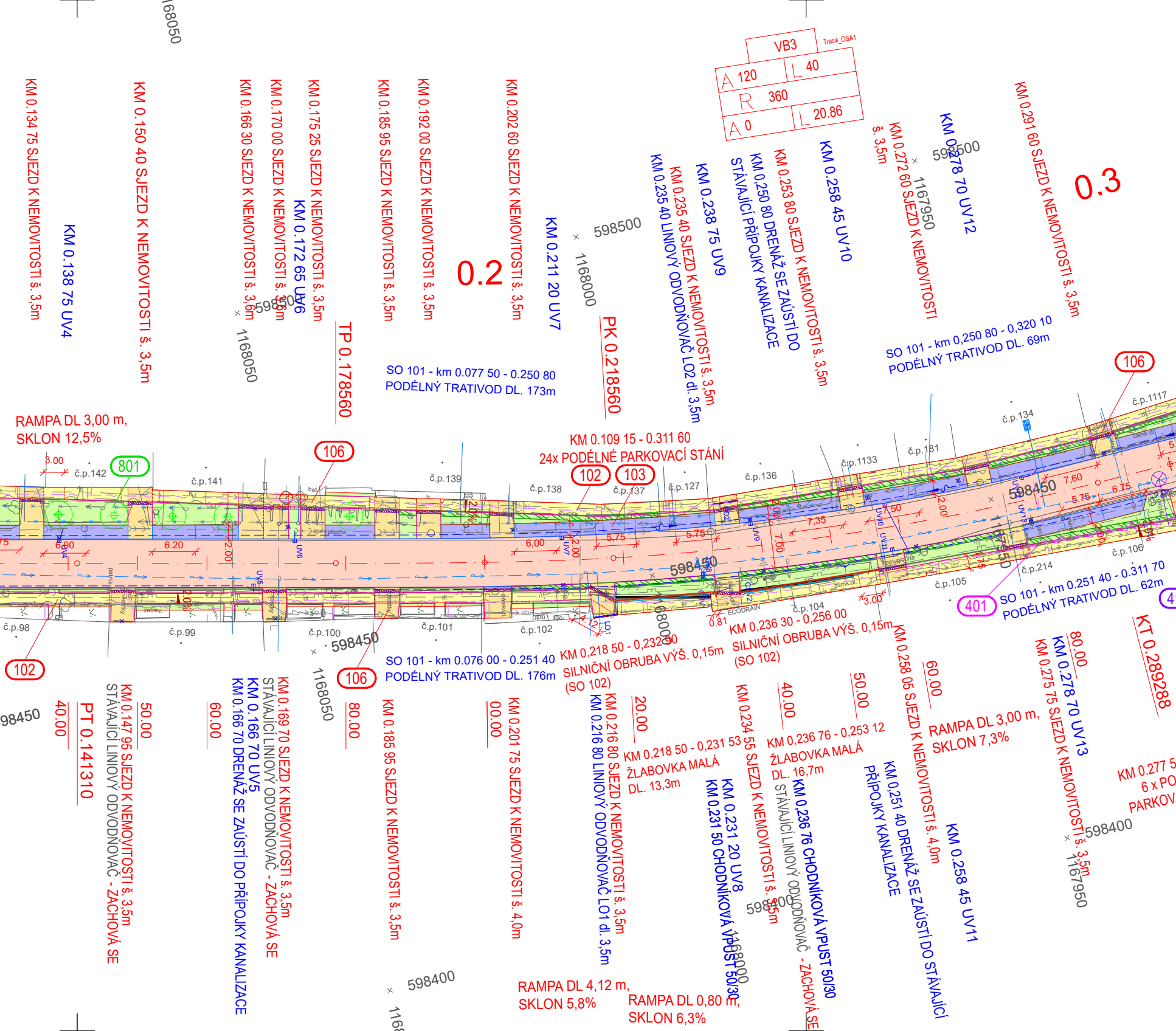
VB3
Trasa_OSA1
A 120
L 40
R 360
A 0
L 20.86
0.2
0.3
KM 0.134 75 SJEZD K NEMOVITOSTI š. 3,5m
KM 0.138 75 UV4
KM 0.150 40 SJEZD K NEMOVITOSTI š. 3,5m
KM 0.166 30 SJEZD K NEMOVITOSTI š. 3,6m
KM 0.170 00 SJEZD K NEMOVITOSTI š. 3,5m
KM 0.172 65 UV6
KM 0.175 25 SJEZD K NEMOVITOSTI š. 3,5m
TP 0.178560
KM 0.185 95 SJEZD K NEMOVITOSTI š. 3,5m
KM 0.192 00 SJEZD K NEMOVITOSTI š. 3,5m
KM 0.202 60 SJEZD K NEMOVITOSTI š. 3,5m
KM 0.211 20 UV7
PK 0.218560
KM 0.235 40 LINIOVÝ ODVODŇOVAČ LO2 dl. 3,5m
KM 0.235 40 SJEZD K NEMOVITOSTI š. 3,5m
KM 0.238 75 UV9
KM 0,250 80 DRENÁŽ SE ZAÚSTÍ DO STÁVAJÍCÍ PŘÍPOJKY KANALIZACE
KM 0.253 80 SJEZD K NEMOVITOSTI š. 3,5m
KM 0.258 45 UV10
KM 0.272 60 SJEZD K NEMOVITOSTI š. 3,5m
KM 0.278 70 UV12
KM 0.291 60 SJEZD K NEMOVITOSTI š. 3,5m
598500
1168000
598500
1167950
598500
1168050
168050
SO 101 - km 0.077 50 - 0.250 80
PODÉLNÝ TRATIVOD DL. 173m
SO 101 - km 0,250 80 - 0,320 10
PODÉLNÝ TRATIVOD DL. 69m
RAMPA DL 3,00 m,
SKLON 12,5%
KM 0.109 15 - 0.311 60
24x PODÉLNÉ PARKOVACÍ STÁNÍ
106
801
102
103
106
401
č.p.142
č.p.141
č.p.139
č.p.138
č.p.137
č.p.127
č.p.136
č.p.1133
č.p.181
č.p.134
č.p.1117
č.p.98
č.p.99
č.p.100
č.p.101
č.p.102
č.p.104
č.p.105
č.p.214
č.p.106
3.00
6.00
6.20
2.00
6,00
5,75
5.75
7,35
7.00
7,60
6.75
5.75
2.00
2.0%
UV4
UV5
UV6
UV7
UV9
UV10
UV11
UV13
598450
598450
598450
1167950
ECODRAIN
0.81
3.00
SO 101 - km 0.251 40 - 0.311 70
PODÉLNÝ TRATIVOD DL. 62m
KT 0.289288
102
106
598450
40.00
PT 0.141310
50.00
KM 0.147 95 SJEZD K NEMOVITOSTI š. 3,5m
STÁVAJÍCÍ LINIOVÝ ODVODŇOVAČ - ZACHOVÁ SE
60.00
KM 0.166 70 UV5
KM 0.166 70 DRENÁŽ SE ZAÚSTÍ DO PŘÍPOJKY KANALIZACE
KM 0.169 70 SJEZD K NEMOVITOSTI š. 3,5m
STÁVAJÍCÍ LINIOVÝ ODVODŇOVAČ - ZACHOVÁ SE
598450
1168050
80.00
SO 101 - km 0.076 00 - 0.251 40
PODÉLNÝ TRATIVOD DL. 176m
KM 0.185 95 SJEZD K NEMOVITOSTI š. 3,5m
00.00
KM 0.201 75 SJEZD K NEMOVITOSTI š. 4,0m
KM 0,218 50 - 0,232 90
SILNIČNÍ OBRUBA VÝŠ. 0,15m
(SO 102)
KM 0,236 30 - 0,256 00
SILNIČNÍ OBRUBA VÝŠ. 0,15m
(SO 102)
KM 0.216 80 SJEZD K NEMOVITOSTI š. 3,5m
KM 0.216 80 LINIOVÝ ODVODŇOVAČ LO1 dl. 3,5m
20.00
KM 0,218 50 - 0,231 53
ŽLABOVKA MALÁ
DL. 13,3m
KM 0.234 55 SJEZD K NEMOVITOSTI š. 3,5m
KM 0.231 20 UV8
KM 0.231 50 CHODNÍKOVÁ VPUST 50/30
40.00
KM 0,236 76 - 0,253 12
ŽLABOVKA MALÁ
DL. 16,7m
KM 0.236 76 CHODNÍKOVÁ VPUST 50/30
STÁVAJÍCÍ LINIOVÝ ODVODŇOVAČ - ZACHOVÁ SE
50.00
KM 0.251 40 DRENÁŽ SE ZAÚSTÍ DO STÁVAJÍCÍ PŘÍPOJKY KANALIZACE
KM 0.258 05 SJEZD K NEMOVITOSTI š. 4,0m
60.00
RAMPA DL 3,00 m,
SKLON 7,3%
KM 0.258 45 UV11
KM 0.278 70 UV13
KM 0.275 75 SJEZD K NEMOVITOSTI š. 3,5m
80.00
KM 0.277 5
6 x PO
PARKOV
598400
1167950
598400
1168000
598400
1168
RAMPA DL 4,12 m,
SKLON 5,8%
RAMPA DL 0,80 m,
SKLON 6,3%

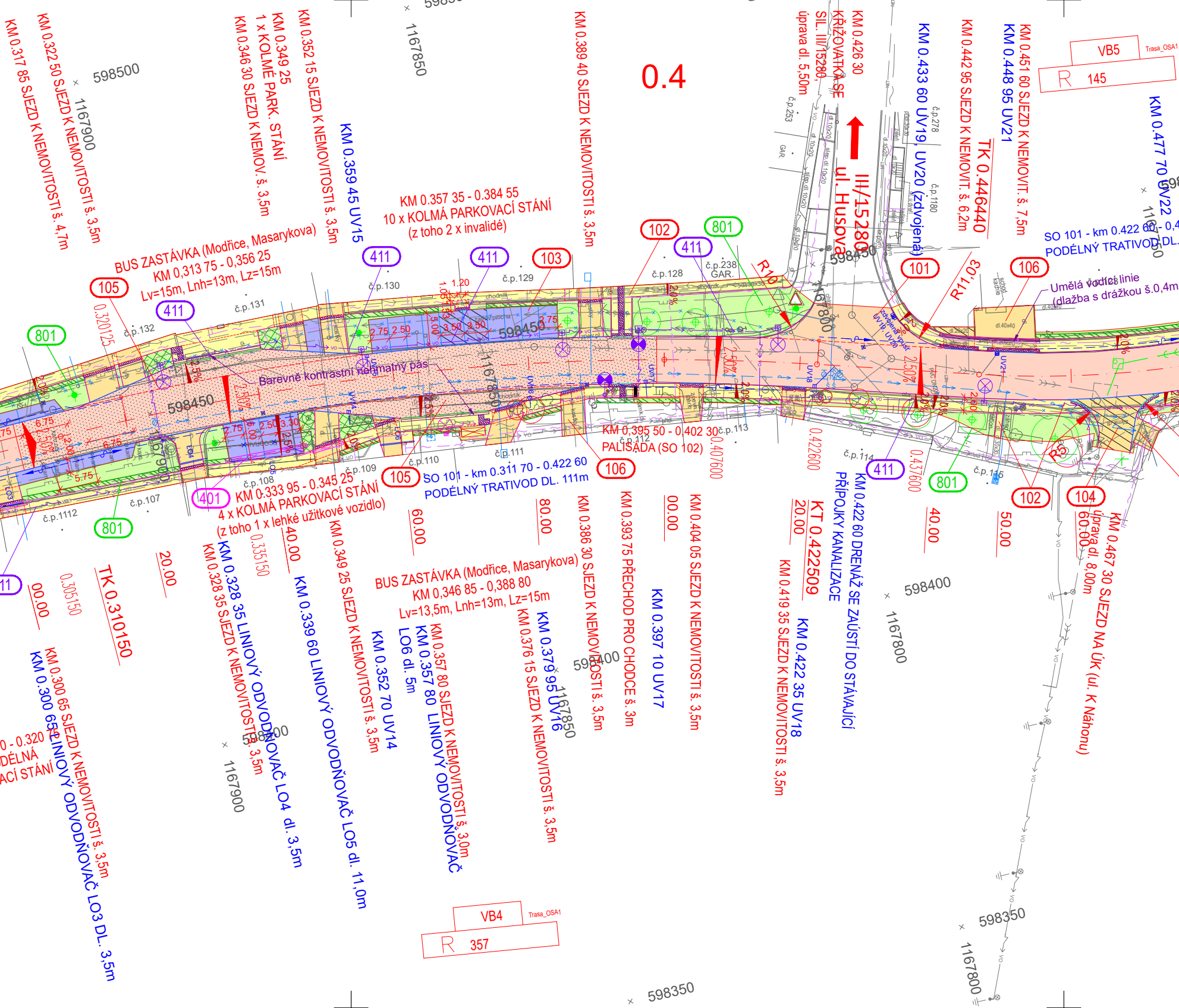
0.4
KM 0.317 85 SJEZD K NEMOVITOSTI š. 4,7m
KM 0.322 50 SJEZD K NEMOVITOSTI š. 3,5m
KM 0.346 30 SJEZD K NEMOV. š. 3,5m
KM 0.349 25 1 x KOLMÉ PARK. STÁNÍ
KM 0.352 15 SJEZD K NEMOVITOSTI š. 3,5m
KM 0.359 45 UV15
KM 0.357 35 - 0.384 55
10 x KOLMÁ PARKOVACÍ STÁNÍ
(z toho 2 x invalidé)
KM 0.389 40 SJEZD K NEMOVITOSTI š. 3,5m
KM 0.426 30 KŘIŽOVATKA SE SIL. III/15280, úprava dl. 5,50m
ul. Husova
III/15280
KM 0.433 60 UV19, UV20 (zdvojená)
KM 0.442 95 SJEZD K NEMOVIT. š. 6,2m
TK 0.446440
KM 0.448 95 UV21
KM 0.451 60 SJEZD K NEMOVIT. š. 7,5m
KM 0.477 70 UV22
SO 101 - km 0.422 60 - 0,4
PODÉLNÝ TRATIVOD DL.
Umělá vodicí linie
(dlažba s drážkou š.0,4m
VB5
R 145
BUS ZASTÁVKA (Modřice, Masarykova)
KM 0,313 75 - 0,356 25
Lv=15m, Lnh=13m, Lz=15m
Barevné kontrastní nehmatný pás
598500
1167900
1167850
598450
598400
598350
1167800
105
411
801
102
103
101
106
104
401
R10
R11,03
R5
KM 0,395 50 - 0,402 30
PALISÁDA (SO 102)
SO 101 - km 0.311 70 - 0.422 60
PODÉLNÝ TRATIVOD DL. 111m
KM 0,333 95 - 0,345 25
4 x KOLMÁ PARKOVACÍ STÁNÍ
(z toho 1 x lehké užitkové vozidlo)
TK 0.310150
KT 0.422509
KM 0.328 35 LINIOVÝ ODVODŇOVAČ LO4 dl. 3,5m
KM 0.328 35 SJEZD K NEMOVITOSTI š. 3,5m
KM 0.339 60 LINIOVÝ ODVODŇOVAČ LO5 dl. 11,0m
KM 0.349 25 SJEZD K NEMOVITOSTI š. 3,5m
KM 0.352 70 UV14
KM 0.357 80 LINIOVÝ ODVODŇOVAČ LO6 dl. 5m
KM 0.357 80 SJEZD K NEMOVITOSTI š. 3,0m
BUS ZASTÁVKA (Modřice, Masarykova)
KM 0,346 85 - 0,388 80
Lv=13,5m, Lnh=13m, Lz=15m
KM 0.376 15 SJEZD K NEMOVITOSTI š. 3,5m
KM 0.379 95 UV16
KM 0.386 30 SJEZD K NEMOVITOSTI š. 3,5m
KM 0.393 75 PŘECHOD PRO CHODCE š. 3m
KM 0.397 10 UV17
KM 0.404 05 SJEZD K NEMOVITOSTI š. 3,5m
KM 0.419 35 SJEZD K NEMOVITOSTI š. 3,5m
KM 0.422 35 UV18
KM 0.422 60 DRENÁŽ SE ZAÚSTĚNÍM DO STÁVAJÍCÍ PŘÍPOJKY KANALIZACE
KM 0.467 30 SJEZD NA ÚK (ul. K Náhonu) úprava dl. 8,00m
KM 0.300 65 SJEZD K NEMOVITOSTI š. 3,5m
KM 0.300 65 LINIOVÝ ODVODŇOVAČ LO3 DL. 3,5m
0 - 0.320
DÉLNÁ
ACÍ STÁNÍ
VB4
R 357
00.00
20.00
40.00
60.00
80.00
50.00
0.320125
0.305150
0.335150
0.407600
0.422600
0.457600
č.p.132
č.p.131
č.p.130
č.p.129
č.p.128
č.p.238 GAR.
č.p.107
č.p.1112
č.p.108
č.p.109
č.p.110
č.p.111
č.p.112
č.p.113
č.p.114
č.p.115
č.p.253
č.p.278
č.p.1180
2,75
2,50
3,50
6,75
5,75
2,5%
2,0%
2,50%
Trasa_OSA1

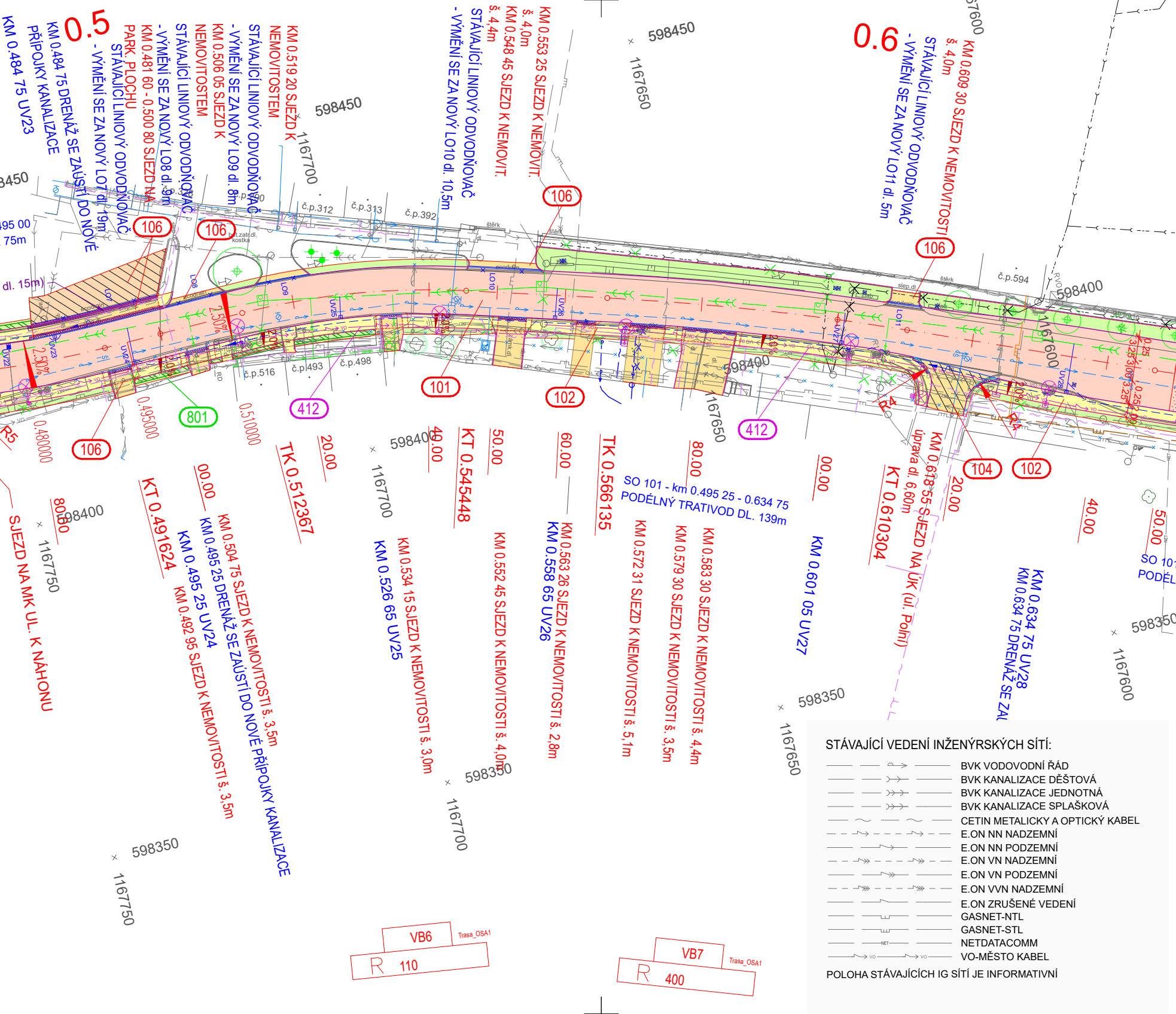
0.5
0.6
KM 0.484 75 UV23
KM 0.484 75 DRENÁŽ SE ZAÚSTĚNÍM DO NOVÉ PŘÍPOJKY KANALIZACE
- VÝMĚNÍ SE ZA NOVÝ LO7 dl. 19m
STÁVAJÍCÍ LINIOVÝ ODVODŇOVAČ
PARK. PLOCHU
KM 0.481 60 - 0.500 80 SJEZD NA
- VÝMĚNÍ SE ZA NOVÝ LO8 dl. 9m
STÁVAJÍCÍ LINIOVÝ ODVODŇOVAČ
KM 0.506 05 SJEZD K NEMOVITOSTEM
- VÝMĚNÍ SE ZA NOVÝ LO9 dl. 8m
STÁVAJÍCÍ LINIOVÝ ODVODŇOVAČ
KM 0.519 20 SJEZD K NEMOVITOSTEM
KM 0.553 25 SJEZD K NEMOVIT. š. 4,0m
KM 0.548 45 SJEZD K NEMOVIT. š. 4,4m
STÁVAJÍCÍ LINIOVÝ ODVODŇOVAČ
- VÝMĚNÍ SE ZA NOVÝ LO10 dl. 10,5m
KM 0.609 30 SJEZD K NEMOVITOSTI š. 4,0m
STÁVAJÍCÍ LINIOVÝ ODVODŇOVAČ
- VÝMĚNÍ SE ZA NOVÝ LO11 dl. 5m
598450
1167700
1167650
598400
1167600
598350
1167750
č.p.312
č.p.313
č.p.392
č.p.594
č.p.493
č.p.498
č.p.516
štěrk
106
101
102
104
412
801
R5
R4
0.480000
0.495000
0.510000
20.00
40.00
50.00
60.00
80.00
00.00
80.00
KT 0.491624
TK 0.512367
KT 0.545448
TK 0.566135
KT 0.610304
SJEZD NA MK UL. K NÁHONU
KM 0.504 75 SJEZD K NEMOVITOSTI š. 3,5m
KM 0.495 25 DRENÁŽ SE ZAÚSTĚNÍM DO NOVÉ PŘÍPOJKY KANALIZACE
KM 0.495 25 UV24
KM 0.492 95 SJEZD K NEMOVITOSTI š. 3,5m
KM 0.534 15 SJEZD K NEMOVITOSTI š. 3,0m
KM 0.526 65 UV25
KM 0.552 45 SJEZD K NEMOVITOSTI š. 4,0m
KM 0.563 26 SJEZD K NEMOVITOSTI š. 2,8m
KM 0.558 65 UV26
SO 101 - km 0.495 25 - 0.634 75
PODÉLNÝ TRATIVOD DL. 139m
KM 0.572 31 SJEZD K NEMOVITOSTI š. 5,1m
KM 0.579 30 SJEZD K NEMOVITOSTI š. 3,5m
KM 0.583 30 SJEZD K NEMOVITOSTI š. 4,4m
KM 0.601 05 UV27
KM 0.618 55 SJEZD NA ÚK (ul. Polní)
úprava dl. 6,60m
KM 0.634 75 UV28
KM 0.634 75 DRENÁŽ SE ZAÚSTĚNÍM
2.50%
2.0%
VB6
Trasa_OSA1
R 110
VB7
Trasa_OSA1
R 400

STÁVAJÍCÍ VEDENÍ INŽENÝRSKÝCH SÍTÍ:

BVK VODOVODNÍ ŘÁD
BVK KANALIZACE DĚŠŤOVÁ
BVK KANALIZACE JEDNOTNÁ
BVK KANALIZACE SPLAŠKOVÁ
CETIN METALICKÝ A OPTICKÝ KABEL
E.ON NN NADZEMNÍ
E.ON NN PODZEMNÍ
E.ON VN NADZEMNÍ
E.ON VN PODZEMNÍ
E.ON VVN NADZEMNÍ
E.ON ZRUŠENÉ VEDENÍ
GASNET-NTL
GASNET-STL
NETDATACOMM
VO-MĚSTO KABEL

POLOHA STÁVAJÍCÍCH IG SÍTÍ JE INFORMATIVNÍ

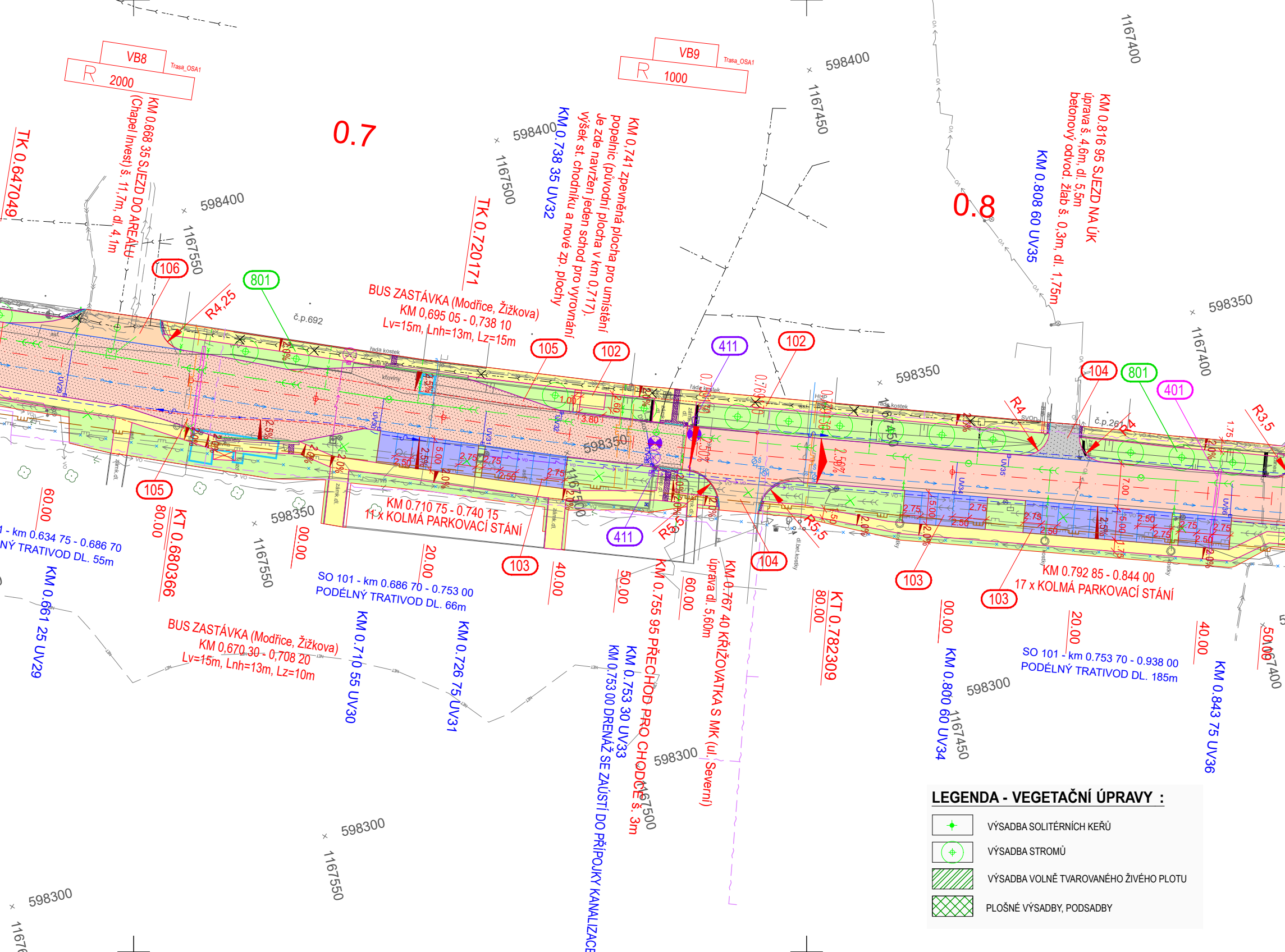

VB8
R 2000
Trasa_OSA1
VB9
R 1000
Trasa_OSA1
0.7
0.8
TK 0.647049
KM 0.668 35 SJEZD DO AREÁLU (Chapel Invest) š. 11,7m, dl. 4,1m
TK 0.720171
KM 0.738 35 UV32
KM 0.741 zpevněná plocha pro umístění popelnic (původní plocha v km 0,717). Je zde navržen jeden schod pro vyrovnání výšek st. chodníku a nové zp. plochy
KM 0.808 60 UV35
KM 0.816 95 SJEZD NA ÚK úprava š. 4,6m, dl. 5,5m betonový odvod. žlab š. 0,3m, dl. 1,75m
BUS ZASTÁVKA (Modřice, Žižkova) KM 0,695 05 - 0,738 10 Lv=15m, Lnh=13m, Lz=15m
BUS ZASTÁVKA (Modřice, Žižkova) KM 0,670 30 - 0,708 20 Lv=15m, Lnh=13m, Lz=10m
KM 0.710 75 - 0.740 15 11 x KOLMÁ PARKOVACÍ STÁNÍ
KM 0.792 85 - 0.844 00 17 x KOLMÁ PARKOVACÍ STÁNÍ
- km 0.634 75 - 0.686 70 NÝ TRATIVOD DL. 55m
SO 101 - km 0.686 70 - 0.753 00 PODÉLNÝ TRATIVOD DL. 66m
SO 101 - km 0.753 70 - 0.938 00 PODÉLNÝ TRATIVOD DL. 185m
KM 0.661 25 UV29
KM 0.710 55 UV30
KM 0.726 75 UV31
KM 0.753 30 UV33
KM 0.753 00 DRENÁŽ SE ZAÚSTÍ DO PŘÍPOJKY KANALIZACE
KM 0.755 95 PŘECHOD PRO CHODCE š. 3m
KM 0.767 40 KŘIŽOVATKA S MK (ul. Severní) úprava dl. 5.60m
KM 0.800 60 UV34
KM 0.843 75 UV36
KT 0.680366
KT 0.782309
106
105
105
102
102
103
103
103
104
104
801
801
411
411
401
R4,25
R4
R4
R3,5
R5,5
R5,5
č.p.692
č.p.261
řada kostek
3.80
1.00
2.60
7.00
1.75
2.0%
2.5%
5.00
2.50
2.75
60.00
80.00
00.00
20.00
40.00
50.00
60.00
80.00
00.00
20.00
40.00
50.00
598400
598400
598400
598400
598350
598350
598350
598350
598300
598300
598300
598300
598300
1167400
1167400
1167400
1167450
1167450
1167450
1167500
1167500
1167500
1167550
1167550
1167550
LEGENDA - VEGETAČNÍ ÚPRAVY :
VÝSADBA SOLITÉRNÍCH KEŘŮ
VÝSADBA STROMŮ
VÝSADBA VOLNĚ TVAROVANÉHO ŽIVÉHO PLOTU
PLOŠNÉ VÝSADBY, PODSADBY

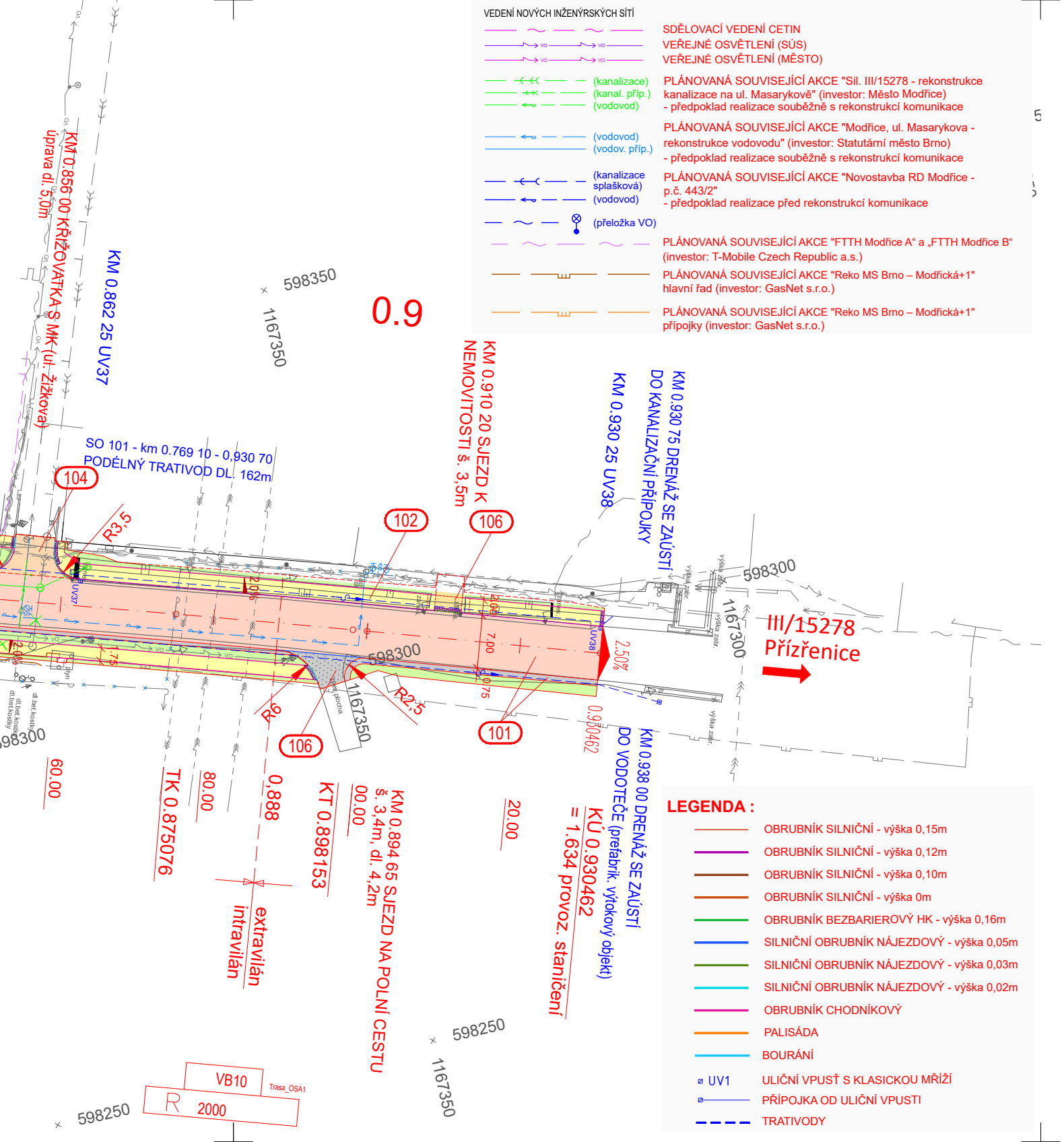
0.9
598350
1167350
KM 0.856 00 KŘIŽOVATKA S MK (ul. Žižkova)
úprava dl. 5,0m
KM 0.862 25 UV37
SO 101 - km 0.769 10 - 0,930 70
PODÉLNÝ TRATIVOD DL. 162m
104
R3,5
102
106
KM 0.910 20 SJEZD K NEMOVITOSTI š. 3,5m
KM 0.930 25 UV38
KM 0.930 75 DRENÁŽ SE ZAÚSTĚNÍM DO KANALIZAČNÍ PŘÍPOJKY
598300
1167300
III/15278
Přízřenice
2,00%
7,00
2,50%
R6
R2,5
106
101
0,930462
60.00
TK 0.875076
80.00
0,888
KT 0.898153
00.00
KM 0,894 65 SJEZD NA POLNÍ CESTU š. 3,4m, dl. 4,2m
20.00
KÚ 0.930462 = 1.634 provoz. staničení
KM 0.938 00 DRENÁŽ SE ZAÚSTĚNÍM DO VODOTEČE (prefabrik. výtokový objekt)
extravilán
intravilán
598250
1167350
VB10
Trasa_OSA1
R 2000
598250

VEDENÍ NOVÝCH INŽENÝRSKÝCH SÍTÍ

	SDĚLOVACÍ VEDENÍ CETIN
VO	VEŘEJNÉ OSVĚTLENÍ (SÚS)
VO	VEŘEJNÉ OSVĚTLENÍ (MĚSTO)
(kanalizace) (kanal. příp.) (vodovod)	PLÁNOVANÁ SOUVISEJÍCÍ AKCE "Sil. III/15278 - rekonstrukce kanalizace na ul. Masarykově" (investor: Město Modřice) - předpoklad realizace souběžně s rekonstrukcí komunikace
(vodovod) (vodov. příp.)	PLÁNOVANÁ SOUVISEJÍCÍ AKCE "Modřice, ul. Masarykova - rekonstrukce vodovodu" (investor: Statutární město Brno) - předpoklad realizace souběžně s rekonstrukcí komunikace
(kanalizace splašková) (vodovod)	PLÁNOVANÁ SOUVISEJÍCÍ AKCE "Novostavba RD Modřice - p.č. 443/2" - předpoklad realizace před rekonstrukcí komunikace
(přeložka VO)	
	PLÁNOVANÁ SOUVISEJÍCÍ AKCE "FTTH Modřice A" a „FTTH Modřice B“ (investor: T-Mobile Czech Republic a.s.)
	PLÁNOVANÁ SOUVISEJÍCÍ AKCE "Reko MS Brno – Modřická+1" hlavní řad (investor: GasNet s.r.o.)
	PLÁNOVANÁ SOUVISEJÍCÍ AKCE "Reko MS Brno – Modřická+1" přípojky (investor: GasNet s.r.o.)

LEGENDA :

OBRUBNÍK SILNIČNÍ - výška 0,15m
OBRUBNÍK SILNIČNÍ - výška 0,12m
OBRUBNÍK SILNIČNÍ - výška 0,10m
OBRUBNÍK SILNIČNÍ - výška 0m
OBRUBNÍK BEZBARIEROVÝ HK - výška 0,16m
SILNIČNÍ OBRUBNÍK NÁJEZDOVÝ - výška 0,05m
SILNIČNÍ OBRUBNÍK NÁJEZDOVÝ - výška 0,03m
SILNIČNÍ OBRUBNÍK NÁJEZDOVÝ - výška 0,02m
OBRUBNÍK CHODNÍKOVÝ
PALISÁDA
BOURÁNÍ
UV1	ULIČNÍ VPUSŤ S KLASICKOU MŘÍŽÍ
	PŘÍPOJKA OD ULIČNÍ VPUSTI
	TRATIVODY

LEGENDA :

🟥	ASFALT - NOVÁ KONSTRUKCE (SILNICE III/15278)
▩	ASFALT - NOVÁ KONSTRUKCE SE SYNTETICKÝMI VLÁKNY
🟥	ASFALT - ÚPRAVA NAPOJENÍ (SILNICE, MK, ÚK)
🟧	BETONOVÁ DLAŽBA - ÚPRAVA NAPOJENÍ (SJEZDY, MK, ÚK)
▨	BETONOVÁ DLAŽBA - PŘEDLÁŽDĚNÍ (STÁV. MATERIÁL)
▨	ÚPRAVA PARKOVACÍ PLOCHY - ASFALT
🟨	BETONOVÁ DLAŽBA - CHODNÍKY
▨	CHODNÍKY - PŘEDLÁŽDĚNÍ (STÁV. MATERIÁL)
🟪	DISTANČNÍ DLAŽBA - PARKOVACÍ PLOCHY
▨	BET. DLAŽBA - PARKOVACÍ PLOCHY - ZTP
▩	ASF. RECYKLÁT - SJEZD NEZPEVNĚNÝ
⬜	ŠTĚRKODRŤ - NEZPEVNĚNÁ KRAJNICE
🟩	OHUMUSOVÁNÍ + OSETÍ
▨	DROBNÁ KOSTKA - PŘEDLÁŽDĚNÍ

SEZNAM STAVEBNÍCH OBJEKTŮ :

SO 001	PŘÍPRAVA ÚZEMÍ
SO 101	REKONSTRUKCE SILNICE III/15278
SO 102	CHODNÍKY
SO 103	PARKOVACÍ PLOCHY
SO 104	NAPOJENÍ MÍSTNÍCH A ÚČELOVÝCH KOMUNIKACÍ
SO 105	AUTOBUSOVÉ ZÁLIVY
SO 106	SJEZDY
SO 181	DOPRAVNÍ OPATŘENÍ
SO 401	*PŘELOŽKY SDĚLOVACÍCH KABELŮ - řešení s DUR*
SO 411	*PŘELOŽKY VO (SÚS)*
SO 412	*PŘELOŽKY VO (MĚSTO)*
SO 801	VEGETAČNÍ ÚPRAVY

101 ČÍSLO STAVEBNÍHO OBJEKTU

○	ODSTRANĚNÍ - SOLITÉRNÍ STROMY
○○	ODSTRANĚNÍ - STROMOVÉ POROSTY
▨	ODSTRANĚNÍ - POROSTY KEŘOVÉ, KEŘE
○	OCHRANA STROMU

C

PDPS

OBJEDNATEL:

Správa a údržba silnic Jihomoravského kraje

Správa a údržba silnic Jihomoravského kraje,
příspěvková organizace kraje, Žerotínovo nám.449/3, 602 00 Brno

MĚSTO MODŘICE

Město Modřice
náměstí Svobody 93, 664 42 Modřice

GENERÁLNÍ PROJEKTANT

Linio Plan

Linio Plan, s.r.o.
Sochorova 23, 616 00 Brno

ČÁST: SITUAČNÍ VÝKRESY		ÚČEL	PDPS
		ČÍSLO ZAKÁZKY	L-21-143-100
NÁZEV VÝKRESU: KOORDINAČNÍ SITUAČNÍ VÝKRES		ČÍS. SOUPRAVY	ČÍS. PŘÍLOHY 3